



LAFINCA
GOLF

ALWAYS EXCEPTIONAL



BIENVENIDO AL CLUB DE GOLF LAFINCA

Welcome to LaFinca Golf Club



A menos de 15 minutos del centro de Madrid.

Less than 15 minutes from downtown Madrid.

Concebido como un entorno excepcional hecho a medida para que resulte atractivo a jugadores de cualquier nivel.

Conceived as an exceptional setting tailored to appeal to players of all levels.

Petfriendly



18 HOYOS DE GOLF CHAMPIONSHIP

18-Hole Championship Golf Course

DISFRUTA

ENJOY

LaFinca Golf se caracteriza por su variedad de distancias desde el *tee* de salida, calles anchas y *greens* que ofrecen multitud de posiciones de bandera, ofreciendo al jugador una gran variedad de opciones de juego.

Una experiencia inolvidable.

LaFinca Golf features a variety of distances from the tee, wide fairways and greens that provide multiple flag positions, offering the player a broad range of playing options.

An unforgettable experience.

ENTORNO
SETTING

Un club de golf exclusivo en un entorno privilegiado, donde cada espacio ha sido diseñado con el mayor de los cuidados.

Te cautivará desde el primer momento.

An exclusive golf club in a privileged setting, where every space has been designed with the utmost care.

It will captivate you from the very first moment.



LaFinca Golf cuenta con academia:


- Clases individuales
- Clases de grupo (2-4 personas)
- Clases infantiles
- Clinics

LaFinca Golf has an academy:

- Individual classes
- Group classes (2-4 people)
- Children's classes
- Clinics

4 tee lines, 3 de ellos de césped natural (agrostis) y 1 cubierto. Tecnología TRACKMAN RANGE

4 tee lines, 3 of them of natural grass (Agrostis) and 1 covered. TRACKMAN RANGE technology



ACADEMIA ACADEMY



Campo de prácticas de más de 300 metros de longitud.
Zona de juego corto, putting green y zona de approach con bunker.
Iluminación en toda la zona de prácticas.


Driving range over 300 metres long.
Short game area, putting green and approach area with bunker.
Lighting throughout the practice area.

Una moderna e innovadora casa club diseñada por el equipo de **LaFinca A + D**. Cada material, cada espacio y cada detalle han sido concebido para generar una experiencia inolvidable para el jugador de golf.

*A modern and innovative clubhouse designed by the **LaFinca A+D** team. Every material, every space and every detail have been conceived to generate an unforgettable experience for the golf player.*

CASA CLUB

CLUB HOUSE





RESTAURACIÓN

CATERING

Oferta gastronómica pensada para golfistas, con deliciosos platos para disfrutar tras una jornada de golf.

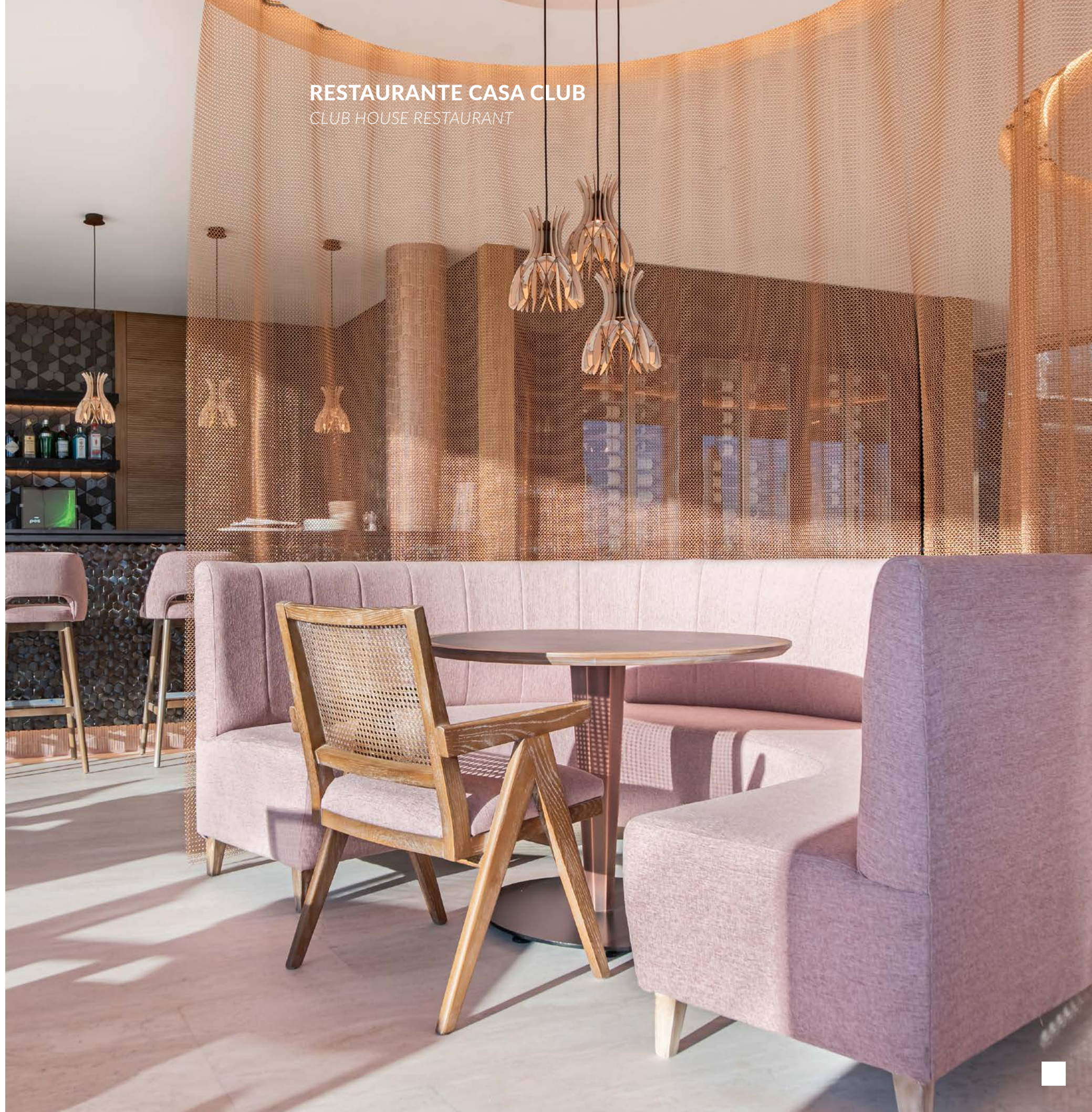
A gastronomic offer designed for golfers, with delicious dishes to enjoy after a day's golf.







RESTAURANTE CASA CLUB
CLUB HOUSE RESTAURANT



Gimnasio con máquinas *fitness* de última generación.

Gym with state-of-the-art fitness machines.






LAFINCA GOLF







AL DETALLE
DETAILS



Cuidado diseño
de cada detalle

Careful design
of every detail.





MEDIO AMBIENTE

ENVIRONMENT

LaFinca Golf es un club de golf de última generación, con todas sus instalaciones y sistemas constructivos orientados a la máxima eficiencia energética y optimización de los recursos hídricos.

- Plantación de más de 2.200 ejemplares de árboles.
- Uso de *Agrostis stolonifera* como césped principal en *tee*, calles y *green*.
- Veinte (20) hectáreas de *rough* con *Festuca arundinacea*.
- Sistema de riego de última generación.
- Estación meteorológica integrada con la red de sensores de humedad.
- Sistema de fertirrigación automatizado que optimiza la nutrición del césped.
- Maquinaria de mantenimiento de tecnología híbrida o eléctrica.
- Sistema de autoconsumo eléctrico basado en paneles solares

Disfrutar del Golf de forma sostenible con el medio ambiente

- Uso de *buggies* eléctricos.
- Uso de materiales reciclados en el campo



LaFinca Golf is a state-of-the-art golf club, with all its facilities and construction systems oriented towards maximum energy efficiency and optimization of water resources.

- *Planting of more than 2,200 trees.*
- *Use of *Agrostis stolonifera* as the main grass on tee, fairways and green.*
- *Twenty (20) hectares of rough with *Festuca arundinacea*.*
- *State-of-the-art irrigation system.*
- *Weather station integrated with the moisture sensor network.*
- *Automated fertigation system that optimizes turf nutrition.*
- *Hybrid or electric technology maintenance machinery.*
- *Electric self-consumption system based on solar panels.*

Enjoy Golf in an environmentally sustainable manner

- *Use of electric buggies.*
- *Use of recycled materials in the course.*

MASTERPLAN

MASTERPLAN

Diseñado por STIRLING & MARTIN GOLF COURSE ARCHITECTS.

Designed by STIRLING & MARTIN GOLF COURSE ARCHITECTS.

HOYO	1	2	3	4	5	6	7	8	9	Ida	10	11	12	13	14	15	16	17	18	Vuelta	TOTAL
PGA	491	158	324	345	537	444	291	210	407	3.207	430	414	299	515	348	126	418	225	498	3.273	6.480
Profesional	491	158	324	345	511	398	291	210	407	3.181	430	414	299	478	348	126	379	225	498	3.197	6.378
Socios	452	140	309	321	476	372	254	179	377	2.921	399	378	277	444	311	100	342	198	474	2.923	5.844
Challenge	410	125	290	270	442	266	254	147	335	2.639	353	334	255	406	264	76	303	158	423	2.572	5.211
Forward	372	102	253	232	415	273	217	116	286	2.310	312	283	217	375	230	60	278	121	383	2.259	4.569
PAR	5	3	4	4	5	4	4	3	4	36	4	4	4	5	4	3	4	3	5	36	72



18 Hoyos Championship:
18-Hole Championship Golf Course:

- Par 72.
Par 72.
- De 3 a 5 tees de salida por hoyo.
3 to 5 tees per hole.
- Distancias entre los 6.480m. y los 4.569m.
Distances between 6,480m and 4,569m.
- Calles, tees y greens de agrostis.
Agrostis fairways, tees and greens.
- Rough de festuca
Fescue rough.

RECORRIDO
THE GOLF COURSE





Hoyo 1
SAINT LOUIS

PAR 5 - 491 METROS

Es el primer hoyo, el comienzo de nuestro recorrido, paralelo a LGC3, la primera fase del proyecto Luis Garcia Cereceda. En honor a nuestro fundador, con quien todo comenzó, recuperamos el nombre del lago Saint-Louis que se encuentra en Canadá, al suroeste de Quebec.

Este primer par 5 de apertura permite al golfista tener una visión clara de la estrategia de juego a seguir dada la gran amplitud de su calle. El agua lateral y las vistas a Madrid acompañarán al golfista desde el punto de salida hasta el green.



It is the first hole, the beginning of our tour, parallel to LGC3, the first phase of the Luis Garcia Cereceda project. In honour of our founder, with whom it all began, we took the name of Lake Saint-Louis, which is located in Canada, southwest of Quebec.

This first opening par 5 allows the golfer to have a clear vision of the game strategy to follow due to the wide fairway. Lateral water and the views of Madrid will accompany the golfer from the tee to the green.

Hoyo 2
EL GOLFETE

PAR 3 - 158 METROS

El hoyo 2 parece que tiene "picardía visual" y "doble sorpresa". Al llegar al green hay que estar muy atentos porque el terreno engaña. Un lago en Guatemala refleja la personalidad de este hoyo.

Los amplios tees de salida generarán una experiencia nueva al jugador cada vez que afronte este hoyo. La variedad de opciones en función de la colocación de la bandera será la nota predominante.



Hole 2 appears to have "visual mischievousness" and a "double surprise". When you get to the green you have to be very attentive because the terrain is deceiving. A lake in Guatemala reflects the personality of this hole.

The wide tees will generate a new experience for the player every time he faces this hole. The variety of options depending on the placement of the flag will be the predominant note.

Hoyo 3
LALLA

PAR 4 - 324 METROS

Bordeando la Avenida de Casablanca, viajamos a Marruecos, más exactamente a Marrakesh. Allí encontramos el lago Lalla, que da nombre al hoyo 3. Par 4 estrecho, con un green de moldeado exigente y protegido por bunkers a ambos lados. Para tener éxito, el jugador tendrá que ajustar la bola con mucha precisión.



Bordering Casablanca Avenue, we travel to Morocco, more precisely to Marrakesh. There we find Lalla Lake, which gives its name to hole 3. Narrow par 4, with a demanding shaped green protected by bunkers on both sides. To be successful, the player will have to adjust the ball very accurately.



Hoyo 4
TANGANIKA

PAR 4 - 345 METROS

El hoyo 4 pasa por un "arroyo" que en algún momento del medioevo debió de tener algo de agua dulce, en todo caso, seguro que no fue salada. Nos fuimos a buscar el lago de agua dulce más grande del mundo. Y lo encontramos en Africa Central, entre Tanzania y La República Democrática del Congo.

Este hoyo destaca por su componente táctico. Y es que, según se sitúe la bandera, el jugador tendrá que tomar una decisión: ser más atrevido o más conservador.



Hole 4 passes through a "stream" that at some point in the Middle Ages must have had some fresh water; in any case, it was certainly not salty. We went in search of the largest freshwater lake in the world. And we found it in Central Africa, between Tanzania and the Democratic Republic of Congo.

This hole stands out for its tactical component. Depending on where the flag is placed, the player will have to make a decision: be more daring or more conservative.

Hoyo 5
SUPERIOR

PAR 5 - 537 METROS

El hoyo 5 se hace interminable, largo y cuesta arriba, nos obliga a hacer un esfuerzo "superior". En la frontera entre Canadá y EEUU se encuentra el mayor de los Grandes lagos de Norteamérica. El Lago Superior. La destreza del golfista, que tendrá que superar un obstáculo de agua, marcará la pauta.



Hole 5 becomes interminable, long and uphill, forcing us to make a "superior" effort. On the border between Canada and the United States lies the largest of the Great Lakes of North America. Lake Superior. The skill of the golfer, who will have to overcome a water hazard, will set the tone.

Hoyo 6
BAIKAL

PAR 4 - 444 METROS

El hoyo 6 es el eje del proyecto, a su alrededor, zonas especialmente cuidadas y uno de nuestros lagos más grandes. En Siberia, el lago Baikal, uno de los más especiales del mundo, en todos los sentidos. Se le llama también "la Perla de Asia". Y eso es lo que es este hoyo, "una perla".

Su dificultad aumentará a medida que se avance hacia el green, con recodos y ondulaciones irregulares, protegido a ambos lados por bunkers de arena.



The 6th hole is the centrepiece of the project, and around it, specially manicured areas and one of our largest lakes. In Siberia, Lake Baikal, one of the most special lakes in the world, in every sense. It is also called "the Pearl of Asia". And that is what this hole is, "a pearl".

Its difficulty will increase as you advance towards the green, with irregular bends and undulations, protected on both sides by sand bunkers.

Hoyo 7
CORRENTOSO

PAR 4 - 291 METROS

El hoyo 7 es chiquito. Buscando el lago más corto del mundo, encontramos el Lago Correntoso en Argentina, en la ciudad Villa La Angostura.

Si el jugador, confiado, intenta acercarse demasiado al green desde el golpe de salida, se llevará una sorpresa. Este par 4 tiene trampa y pondrá a prueba la paciencia de muchos.



Hole 7 is small. Looking for the shortest lake in the world, we found Correntoso Lake in Argentina, in the city of Villa La Angostura.

If the unsuspecting player tries to get too close to the green from the tee shot, he will be in for a surprise. This par 4 is tricky and will test the patience of many.



Hoyo 8
LEMAN

PAR 3 – 210 METROS

El lago más grande y con mayor volumen de agua de Europa Occidental. Los celtas lo llamaron "Lem an", que quiere decir "agua grande". El hoyo 8 es especial, sus lomas y pinos esconden detrás nuestro enorme campo de prácticas.

Situado en paralelo al hoyo 7, este par 3 tiene el viento en contra dominante, la altura del green y su particular relieve sus principales dificultades. El jugador tendrá que estar hábil en la elección del palo si quiere resolverlo con éxito.



The largest lake with the largest volume of water in Western Europe. The Celts called it "Lem an", which means "big water". Hole 8 is special, its hills and pine trees hide behind them our huge driving range.

Located parallel to hole 7, this par 3 has a dominant headwind, the height of the green and its particular relief as its main difficulties. The player will have to be skilful in his choice of club if he wants to solve it successfully.

Hoyo 9
HURÓN

PAR 4 – 407 METROS

En el hoyo número 9 nos encontramos justo a la mitad de nuestro recorrido. Nos vamos, por tanto, a la zona central de Norteamérica, para conocer el Lago Hurón. El jugador afrontará un hoyo en Ligero dog leg a la derecha en el que tendrá un precioso golpe a green para cerrar la primera vuelta con la casa club y la zona residencial al fondo.



At hole number 9 we are right in the middle of our round. We are going, therefore, to the central part of North America, to get to know Lake Huron. The player will face a hole on a slight dogleg to the right where he will have a beautiful shot to the green to close the first round with the clubhouse and the residential area in the background.

Hoyo 10
NESS

PAR 4 – 430 METROS

Este hoyo 10 tiene cierto aire escocés. Y el lago Ness es Escocia en estado puro. Es un par 4 con una ligera inclinación ascendente inicial, al que le acompaña una calle amplia. Culmina en un green bien moldeado para el deleite del jugador.



This 10th hole has a certain Scottish feel to it. And Loch Ness is Scotland at its purest. It is a par 4 with a slight upward slope at the start, accompanied by a wide fairway. It culminates in a well-shaped green for the player's delight.

Hoyo 11
TITICACA

PAR 4 – 414 METROS

El 11 es uno de los hoyos más estrechos y tiene dominio visual sobre otros hoyos más bajos. Hay un lago que, además de estrecho es el más alto navegable del mundo. En un altiplano de los andes centrales, entre Perú y Bolivia: el lago Titicaca, de gran valor sagrado, cuna de la cultura Inca. Este hoyo tiene múltiples opciones de salida, junto con una calle que se estrecha a medida que se aproxima al green, harán de él un reto distinto cada vez que se juegue. El golfista nunca lo mirará con los mismos ojos.



The 11th is one of the narrowest holes and has visual dominance over other lower holes. There is a lake that, besides being narrow, is the highest navigable lake in the world. On the high plateau of the central Andes, between Peru and Bolivia: Lake Titicaca, of great sacred value, cradle of the Inca culture. This hole has multiple tee options, along with a fairway that narrows as you approach the green, which will make it a different challenge each time you play it. The golfer will never look at it with the same eyes.

Hoyo 12
SÉNECA

PAR 4 - 299 METROS

El hoyo 12 tiene una planta alargada y orientada en dirección Norte-Sur, más o menos como el lago Seneca, uno de los "finger lakes" del estado de Nueva York. El jugador tendrá que plantearse bien el golpe de salida y la estrategia a seguir. Es un par 4 corto, con un green estrecho y está protegido a conciencia por tres bunkers que le añaden un mayor punto de dificultad.



The 12th hole has an elongated shape and is oriented in a north-south direction, more or less like Seneca Lake, one of the "finger lakes" of New York State. The player will have to think carefully about the tee shot and the strategy to follow. It is a short par 4, with a narrow green and it is well protected by three bunkers that add to its difficulty.

Hoyo 13
TODOS LOS SANTOS

PAR 5 - 515 METROS

El hoyo 13 es uno de los situados más al sur, como la bonita región del sur de Chile. El Lago Todos los Santos es uno de los más espectaculares.

Es el primer par 5 de esta segunda vuelta y presenta varios obstáculos de camino al green: uno de agua y cinco bunkers de arena. Ideal para jugadores a los que no les guste dejarse nada y quieran arriesgar en pro de un buen resultado.



Hole 13 is one of the southernmost holes, like the beautiful southern region of Chile. Lake Todos los Santos is one of the most spectacular.

It is the first par 5 of this second round and presents several obstacles on the way to the green: one water hazard and five sand bunkers. Ideal for players who do not like to miss out on anything and want to risk for a good result.

Hoyo 14
EDOUARD

PAR 4 - 348 METROS

Para este hoyo 14 volvemos a Africa Central, a uno de sus 6 Grandes Lagos, entre el Congo y Uganda. Lleva un nombre muy especial para LaFinca.

Si el primer golpe ha sido bueno, el segundo dejará abierto el camino hacia el hoyo. Presenta dos bunkers laterales que marcarán al golfista la estrategia de juego a ejecutar.



For this 14th hole we return to Central Africa, to one of its 6 Great Lakes, between Congo and Uganda. It carries a very special name for LaFinca.

If the first shot was good, the second will open the way to the hole. Presents two lateral bunkers that will mark the golfer's game strategy.

Hoyo 15
BLED

PAR 3 - 126 METROS

El Lago Bled, en Eslovenia, tiene en el centro una pequeña isla con una iglesia. Una vez allí, dicen que si haces sonar la campana tres veces y pides un deseo, se cumple. Nuestro hoyo 15 no tiene campana ni Iglesia, pero si una isla y habrá una campana también. Que la bola acabe en el agua es un peligro real, especialmente en los días con más viento.



Lake Bled in Slovenia has a small island with a church at its centre. Once there, they say that if you ring the bell three times and make a wish, it will come true. Our 15th hole has no bell or church, but it does have an island and there will be a bell as well. Ending up in the water is a real danger, especially on windier days.

Hoyo 16
ENOL

PAR 4 - 418 METROS

Paralelo a las viviendas de LGC9 y de LGC7, pero sobre todo, el hoyo 16 está rodeado de lagos. Una de las regiones más bonitas de España, donde empezó La Reconquista, también está rodeada de lagos. El lago Enol es uno de los increíbles lagos de Covadonga, Asturias.

En este hoyo el golfista tendrá que realizar su estrategia de juego para ir sorteando las trampas dispuestas. Aparte del agua, un conjunto de árboles se interpondrá también en el acercamiento final al green. Es un par 4 complejo, pero muy divertido.



Parallel to the residences of LGC9 and LGC7, but above all, the 16th hole is surrounded by lakes. One of the most beautiful regions of Spain, where the Reconquest began, is also surrounded by lakes. Lake Enol is one of the incredible lakes of Covadonga, Asturias.

In this hole the golfer will have to carry out his game strategy to avoid the traps. Apart from the water, a group of trees will also stand in the way of the final approach to the green. It's a complex par 4, but also a lot of fun.



Hoyo 17
ROSA

PAR 3 - 225 METROS

Los lagos de color rosa existen. El color rosa, todo un icono nuestro. Y el de Yucatán en México, no pasa desapercibido. La vegetación, con árboles estratégicamente situados y un extenso bunker en el lado izquierdo, jugará un papel importante a la hora de atacar el atractivo green de este hoyo.

Pink lakes do exist. The colour pink, one of our icons. And the one in Yucatán, Mexico, does not go unnoticed. The vegetation, with strategically placed trees and an extensive bunker on the left side, will play an important role in attacking the attractive green of this hole.

Hoyo 18
CRÁTER

PAR 5 - 498 METROS

Nuestro último hoyo. Los nativos americanos de Oregón cuentan la leyenda de una pelea entre el dios del inframundo (LLAO) y el de la tierra y el cielo (SKELL). Un combate que acabó arrastrando a Llao a las profundidades de la tierra. Con él se hundió el monte Mazama. Durante más de siete siglos la lluvia y la nieve han dado lugar a un extraordinario lago. No hay aportación de ningún río a sus aguas azules. "El profundo azul", lo han llamado. "Lago Majestad" también. Pero ahora es el Lago del Cráter, el más profundo de EEUU.

El escenario final hacia la casa club es técnico y la planificación de los golpes será fundamental para realizar un último tramo exitoso en un green bien protegido.

Listos para una buena cervecita, después de tan agradable recorrido.



Our last hole. The Native Americans of Oregon tell the legend of a fight between the god of the underworld (LLAO) and the god of the earth and sky (SKELL). A combat that ended up dragging Llao to the depths of the earth. With him, Mount Mazama sank. For more than seven centuries rain and snow have produced an extraordinary lake. There is no contribution of any river to its blue waters. 'The deep blue,' they've called it. "Lake Majesty" as well. But now it is Crater Lake, the deepest in the US.

The final stage towards the clubhouse is technical and the planning of the shots will be essential to make a successful last stretch on a well-protected green.

Ready for a nice beer after such a pleasant tour.





ALWAYS EXCEPTIONAL



Proyecto sujeto a cambios. Todos los contenidos de presentación están basados en un proyecto y son meramente informativos, no contractuales, ni vinculantes, pudiendo experimentar variaciones por decisión de la propiedad o por exigencias técnicas, legales o administrativas.

**Project subject to changes. All the contents of the presentation are based on a project and are merely informational, non-contractual and non-binding, and may experience changes by a decision of the owners or for technical, legal or administrative requirements.*





MÁS INFORMACIÓN
MORE INFO

golf@lafinca.golf
+34 616 892 498

[LaFinca.golf](https://lafinca.golf)